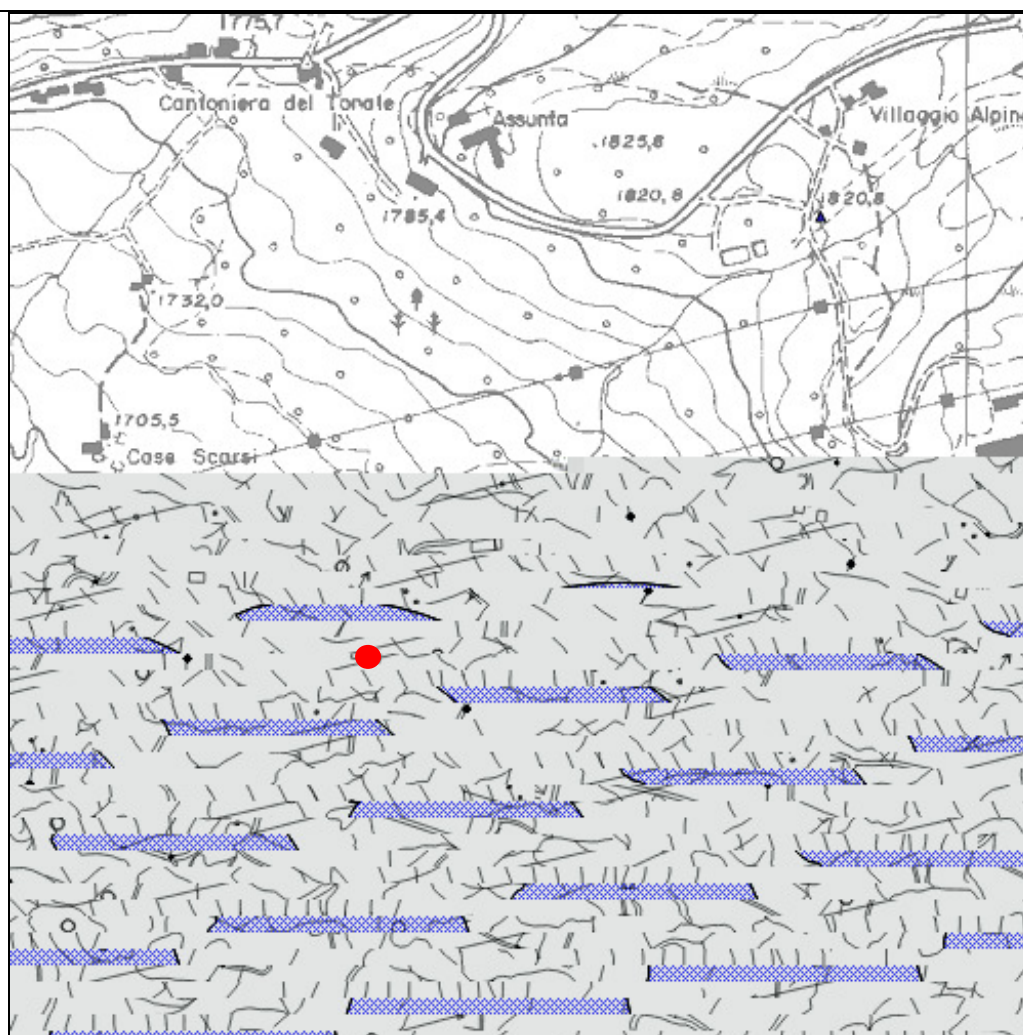


## SCHEMA PER IL CENSIMENTO DA ACQUE SUPERFICIALI

## 1 - DATI IDENTIFICATIVI

n° di riferimento e denominazione	10	
Località	Cà de Poi (presa da corso d'acqua superficiale, alveo a ovest del Torrente Ogiolo)	
Comune	Ponte di Legno	
Provincia	Brescia	
Sezione CTR	E2A5	
Coordinate chilometriche italiane (CTR)	Latitudine	5123171
	Longitudine	1620390
Quota	1725 m s.l.m.	

UBICAZIONE (STRALCIO CTR E2a5)




## 2 - DATI FISICI CARATTERISTICI DELLA PRESA

Tipo di emergenza	
Localizzata	X
Diffusa	
Fronte sorgivo	
Regime	
Perenne	X
Secca stagionalmente	
Secca eccezionalmente	
Stato	
Captata	X
Non captata	

## 3 - DATI CARATTERISTICI DELL'OPERA DI PRESA

Tipologia di utilizzo	Potabile acquedotto comunale
Portata media l/s	Circa 8
Utilizzatore	Comune

## 4 – QUADRO GEOLOGICO



## 5 - DATI CHIMICO-FISICI

Non disponibili


## 6 – PERIMETRAZIONE DELLE AREE DI SALVAGUARDIA

CRITERI DI PERIMETRAZIONE (AREA DI RISPETTO)			
geometrico	X	idrogeologico	


**7 – FOTOGRAFIE**



Dettaglio del punto di presa



Tubazione di collegamento tra la presa e il serbatoio



Serbatoio seminterrato con i tombini visibili sulla sommità